



Signaturer etter ISOM 2017-2

-  Asfaltvej/Cykelsti
-  Bred skovvej






# Lambjerg

1:7500

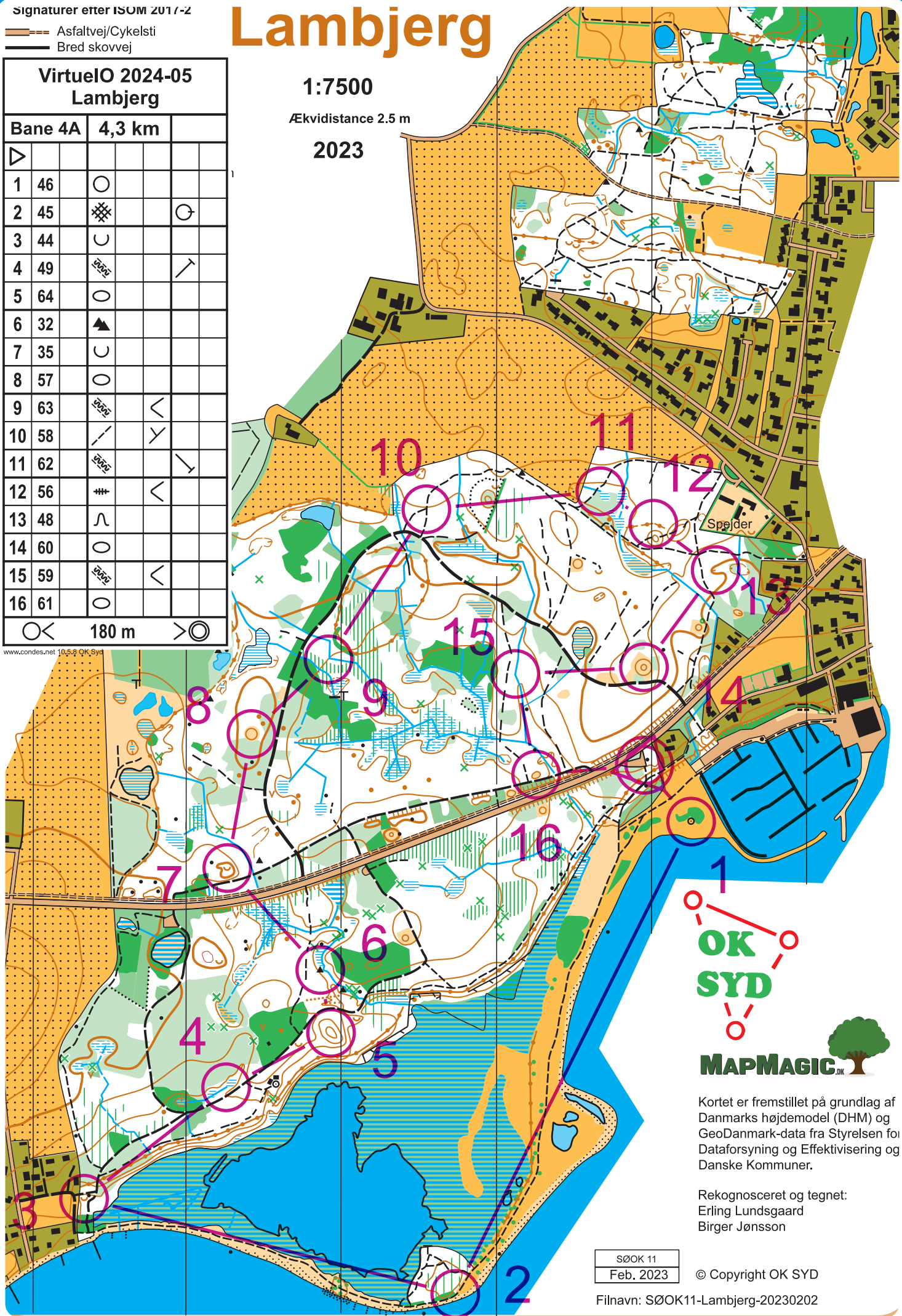
Ækvidistance 2.5 m

2023

VirtuelO 2024-05  
Lambjerg

Bane 4A	4,3 km			
▷				
1	46	○		
2	45	⊗		○
3	44	∪		
4	49			∟
5	64	○		
6	32	▲		
7	35	∪		
8	57	○		
9	63			<
10	58			>
11	62			∟
12	56	#		<
13	48	∩		
14	60	○		
15	59			<
16	61	○		

www.condes.net 10.5.8 OK SYD



OK  
SYD

MAPMAGIC 

Kortet er fremstillet på grundlag af Danmarks højdemodel (DHM) og GeoDanmark-data fra Styrelsen for Dataforsyning og Effektivisering og Danske Kommuner.

Rekognosceret og tegnet:  
Erling Lundsgaard  
Birger Jønsson

SØOK 11  
Feb. 2023

© Copyright OK SYD

Filnavn: SØOK11-Lambjerg-20230202