

LINDET



orienteringskort udgivet af Orienteringsklubben HTF

lålestok 1:10 000

Ekvidistance 2,5 m

022

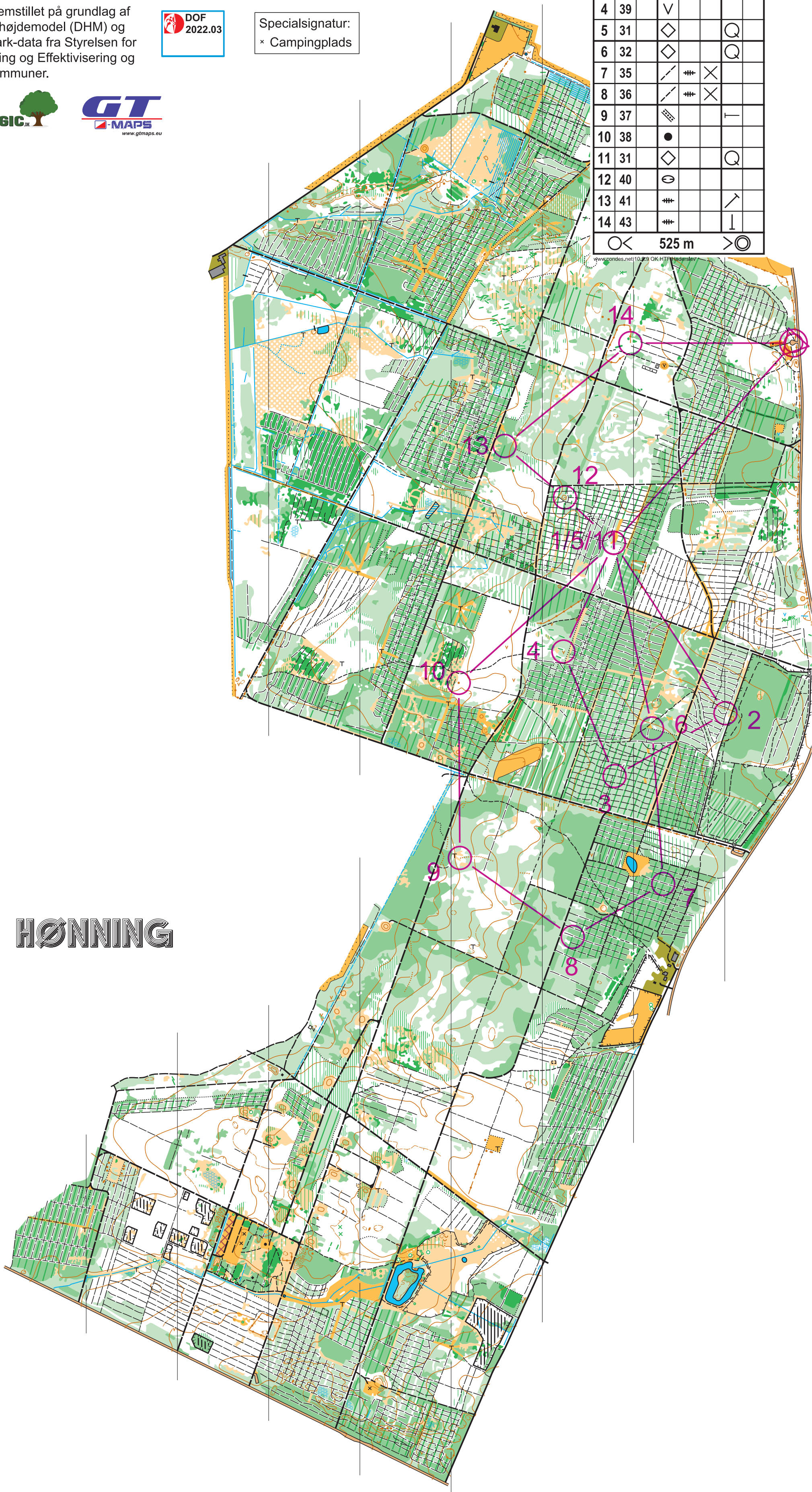
orttegning Gediminas Trimakas (www.gtmaps.eu)
Orienteringsklubben HTF

ortet er fremstillet på grundlag af
anmarks højdemodel (DHM) og
eoDanmark-data fra Styrelsen for
ataforsyning og Effektivisering og
anske Kommuner.



Specialsignatur:
× Campingplads

FW træningsløb uge 25 2024				
Bane 1 svær		7,6 km		
▷				
1	31	◇		Q
2	33	▨	∨	
3	34	▨	##	×
4	39	∨		
5	31	◇		Q
6	32	◇		Q
7	35	∕	##	×
8	36	∕	##	×
9	37	▨		┌
10	38	●		
11	31	◇		Q
12	40	⊖		
13	41	##		└
14	43	##		└
○		525 m		○



HØNNING

LINDET



orienteringskort udgivet af Orienteringsklubben HTF

lålestok 1:10 000

Ekvidistance 2,5 m

022

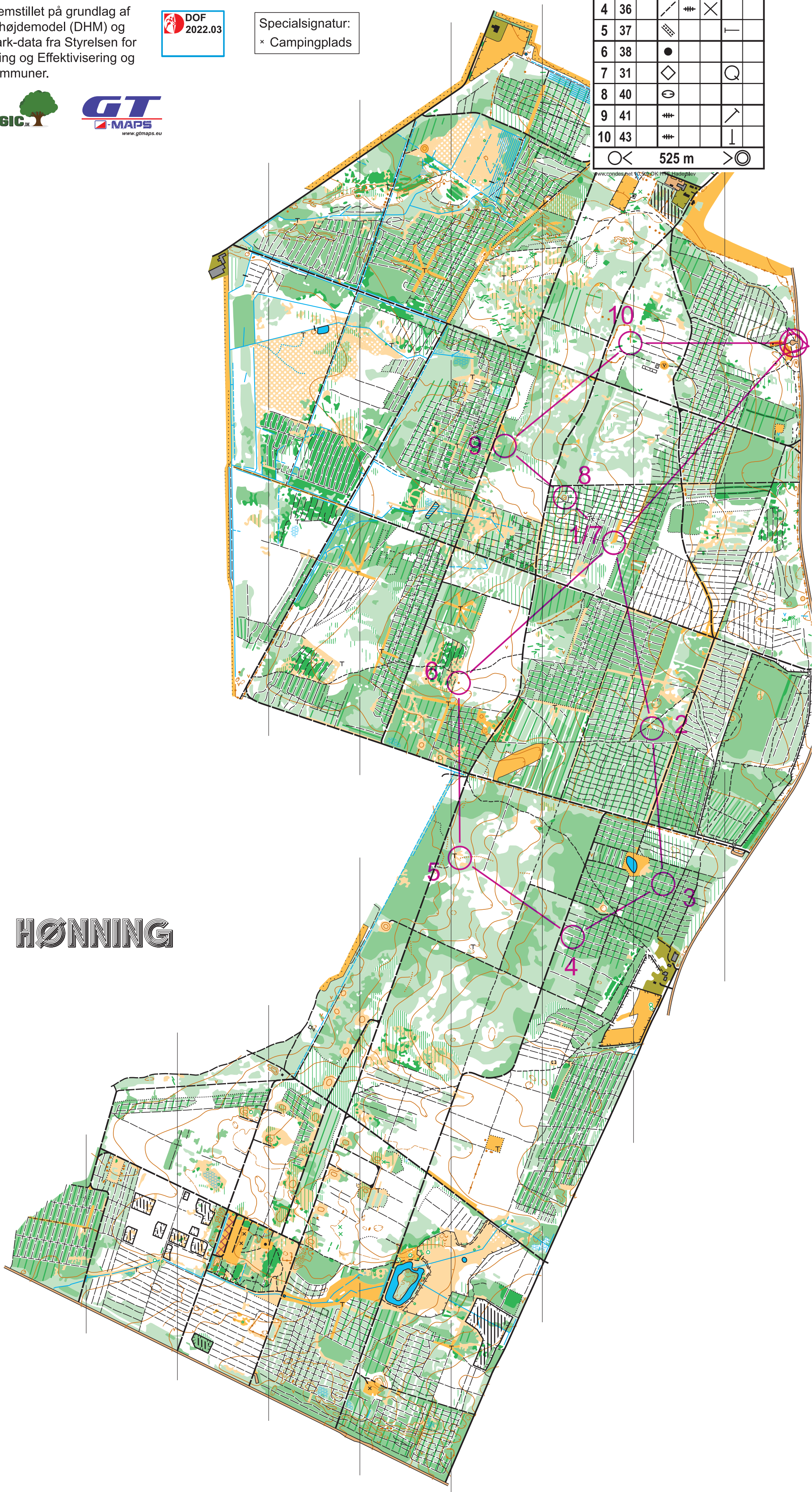
orttegning Gediminas Trimakas (www.gtmaps.eu)
Orienteringsklubben HTF

ortet er fremstillet på grundlag af
anmarks højdemodel (DHM) og
eoDanmark-data fra Styrelsen for
ataforsyning og Effektivisering og
anske Kommuner.



Specialsignatur:
× Campingplads

FW træningsløb uge 25 2024			
Bane 2, svær		5,6 km	
▷			
1	31	◇	Q
2	32	◇	Q
3	35	/	×
4	36	/	×
5	37	≡	┌
6	38	●	
7	31	◇	Q
8	40	⊖	
9	41	≡	└
10	43	≡	└
○		525 m	○



HØNNING

LINDET



orienteringskort udgivet af Orienteringsklubben HTF

lålestok 1:10 000

Ekvidistance 2,5 m

022

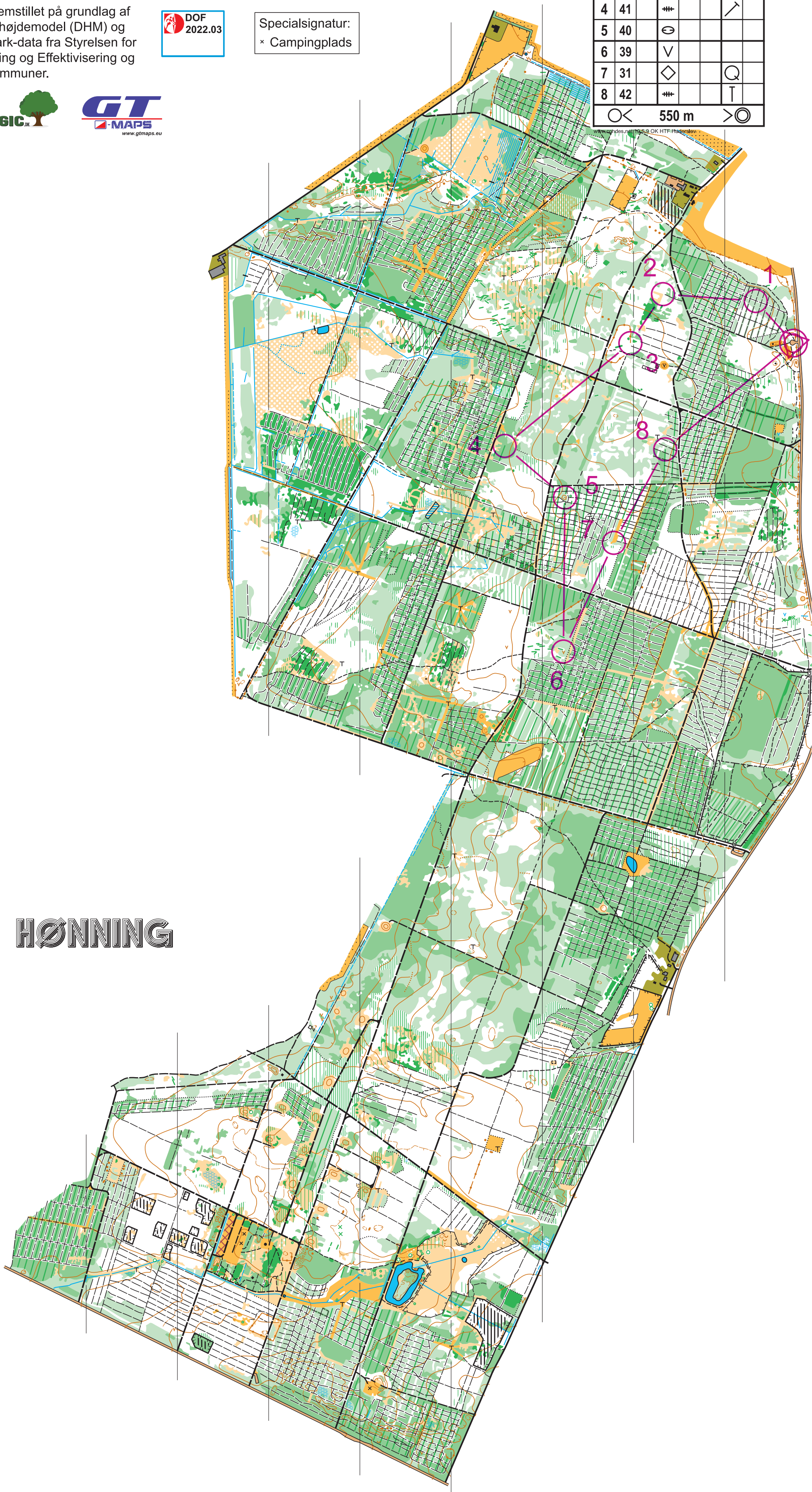
orttegning Gediminas Trimakas (www.gtmmaps.eu)
Orienteringsklubben HTF

ortet er fremstillet på grundlag af
anmarks højdemodel (DHM) og
eoDanmark-data fra Styrelsen for
ataforsyning og Effektivisering og
anske Kommuner.



Specialsignatur:
× Campingplads

FW træningsløb uge 25 2024					
Bane 3, svær		3,3 km			
▷					
1	45	/	⋈	×	
2	44	◇			⊙
3	43	≡			⊥
4	41	≡			↗
5	40	⊙			
6	39	∨			
7	31	◇			⊙
8	42	≡			⊥
⊙		550 m			⊙



HØNNING