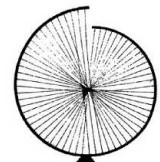

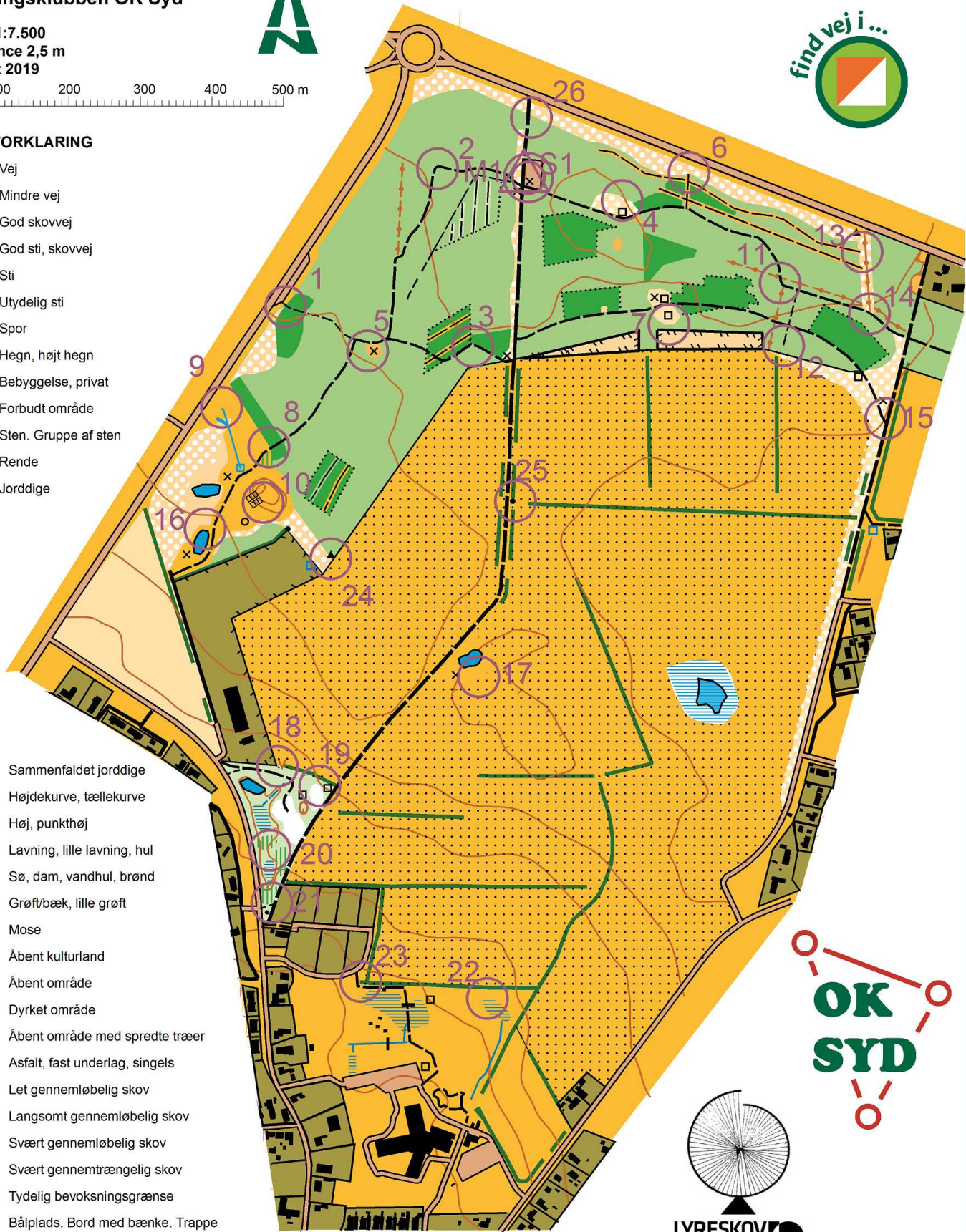




**SIGNATURFORKLARING**

- Vej
- Mindre vej
- God skovvej
- God sti, skovvej
- Sti
- Utydelig sti
- Spor
- Hegn, højt hegn
- Bebyggelse, privat
- Forbudt område
- Sten. Gruppe af sten
- Rende
- Jorddige
- Sammenfaldet jorddige
- Højdekurve, tællekurve
- Høj, punkthøj
- Lavning, lille lavning, hul
- Sø, dam, vandhul, brønd
- Grøft/bæk, lille grøft
- Mose
- Åbent kulturland
- Åbent område
- Dyrket område
- Åbent område med spredte træer
- Asfalt, fast underlag, singels
- Let gennemløbelig skov
- Langsomt gennemløbelig skov
- Svært gennemløbelig skov
- Svært gennemtrængelig skov
- Tydelig bevoksningsgrænse
- Bålplads. Bord med bænke. Trappe
- Motionsredskaber



LYRESKOVSTIEN



Dansk Orienterings-Forbund



MAPMAGIC.DK

Kortet er fremstillet på grundlag af Danmarks Højdemodel (DHM) og GeoDanmark-data fra Styrelsen for Dataforsyning og Effektivisering og Danske Kommuner  
Rekognosceret og rentegnet af Mogens E. Thomsen, Kristian Toustrup og Finn Hove  
Orienteringsklubben OK Syd. OCAD v7. Condes v7. (c) 2019

1.	2.	3.	4.	5.	6.	7.	8.	9.	10.	11.
12.	13.	14.	15.	16.	17.	18.	19.	20.	21.	22.