




Special signaturer:

-  Markant Træstub
-  Vindfældet træ
-  Enkeltstående træ


Als Nørreskov Nord

1:10.000


























Ækvidistance 2,5 m
Signaturer efter ISOM-2017 kortnorm

2019

Fremstillet på grundlag af Danmarks Højdemodel (DHM) og GeoDanmark-data fra styrelsen for Dataforsyning og Effektivisering og Danske kommuner.



Als-Nørreskov Selvtræning
2 Kort Svær

2 Kort Svær		4,2 km		
				
1	28			
2	32			
3	24			
4	33			
5	20			
6	10			
7	6			
8	36			
9	21			
10	22			
11	38			
12	14			

www.condes.net 10.0.12 OK Syd
Als-NørreskovUge16.wcd



R1

R2

R3

Rekognoscering og rentegning:
Svend Erik Bertelsen og Jørn H. Klausen
Orienteringsklubben OK Syd

Filnavn: SØOK06C-Als Nørreskov N 20190910

SØOK 06C
September 2019

