

Vend kortet rigtigt med dit kompas

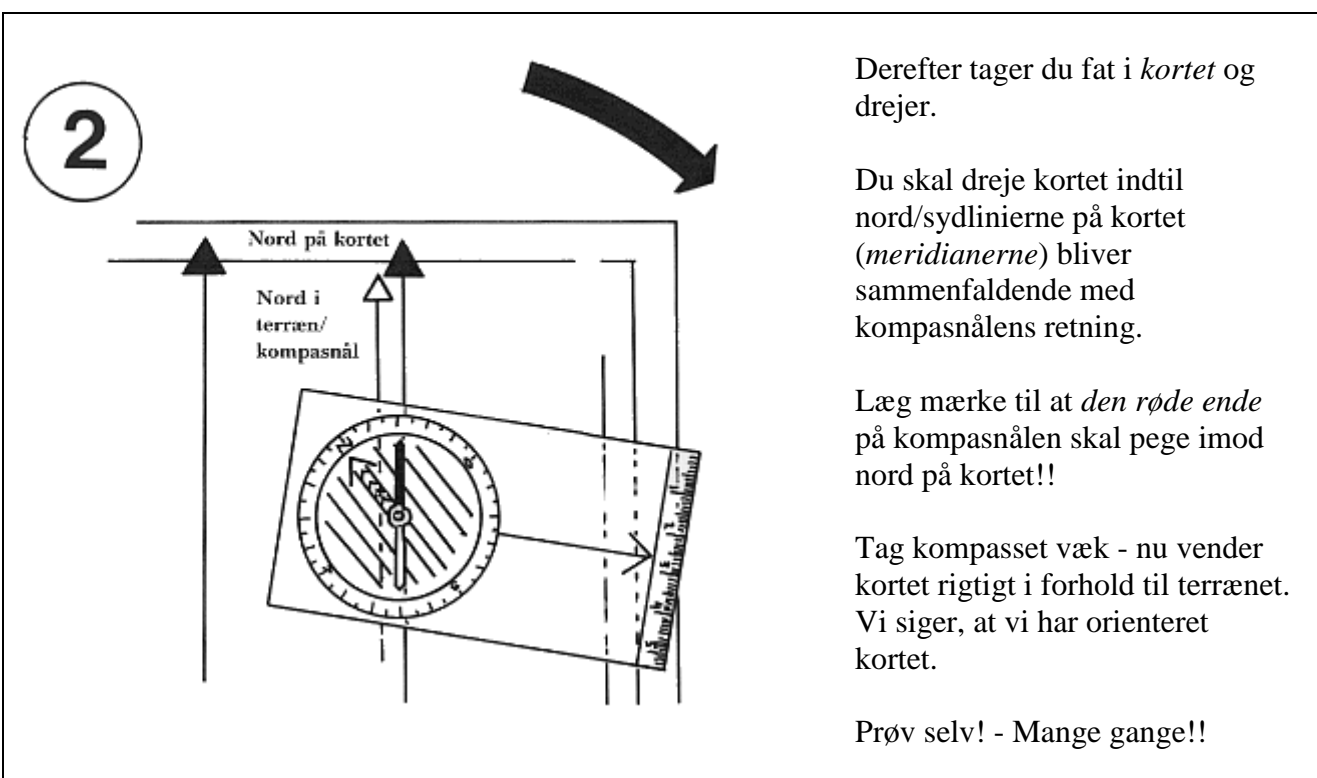
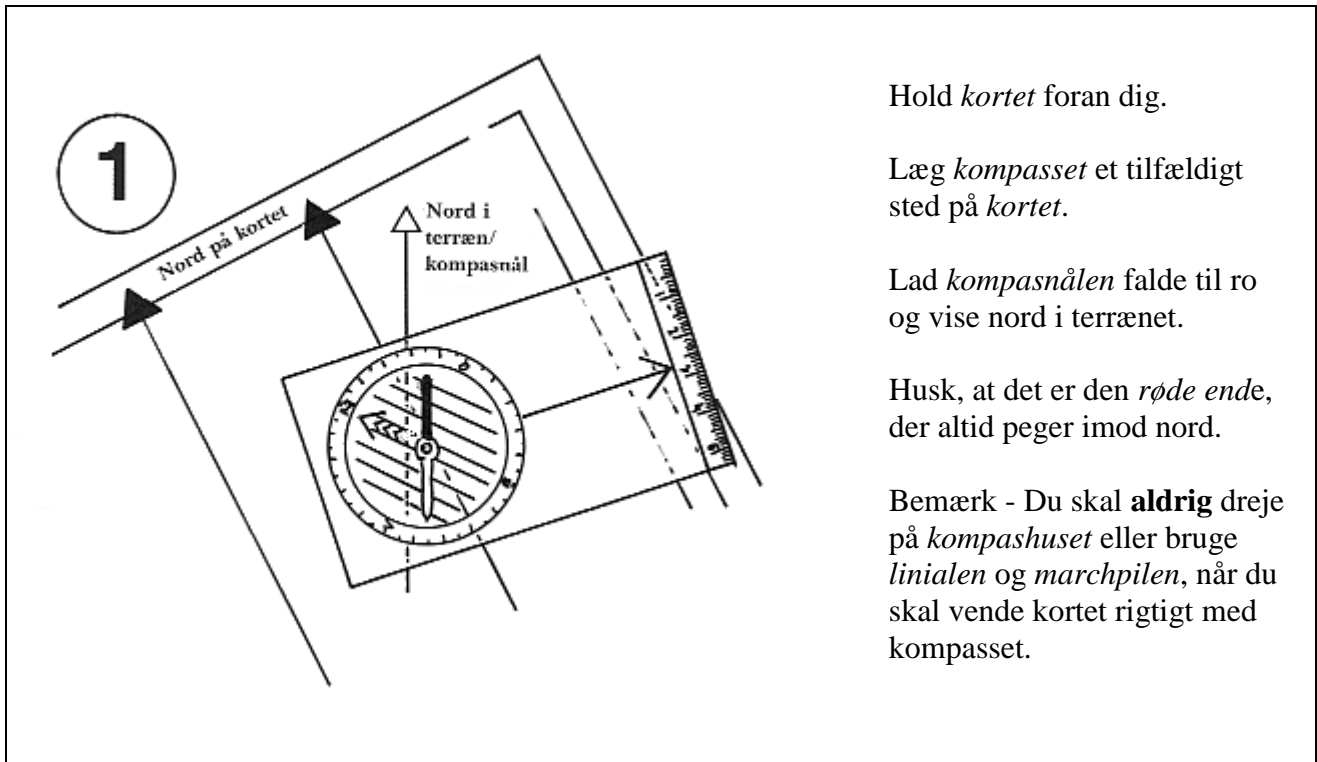
- Tekst og tegninger af Preben Schmidt

Når vi skal vende kortet rigtigt med kompasset bruger vi alene kompasnålen.

Tag et o-kort frem - På *kortet* er nord opad.

Den nøjagtige nord/syd-retning på *kortet* er vist med gennemgående linier (*meridianerne*).

Lad os prøve at vende kortet rigtigt med kompasset.



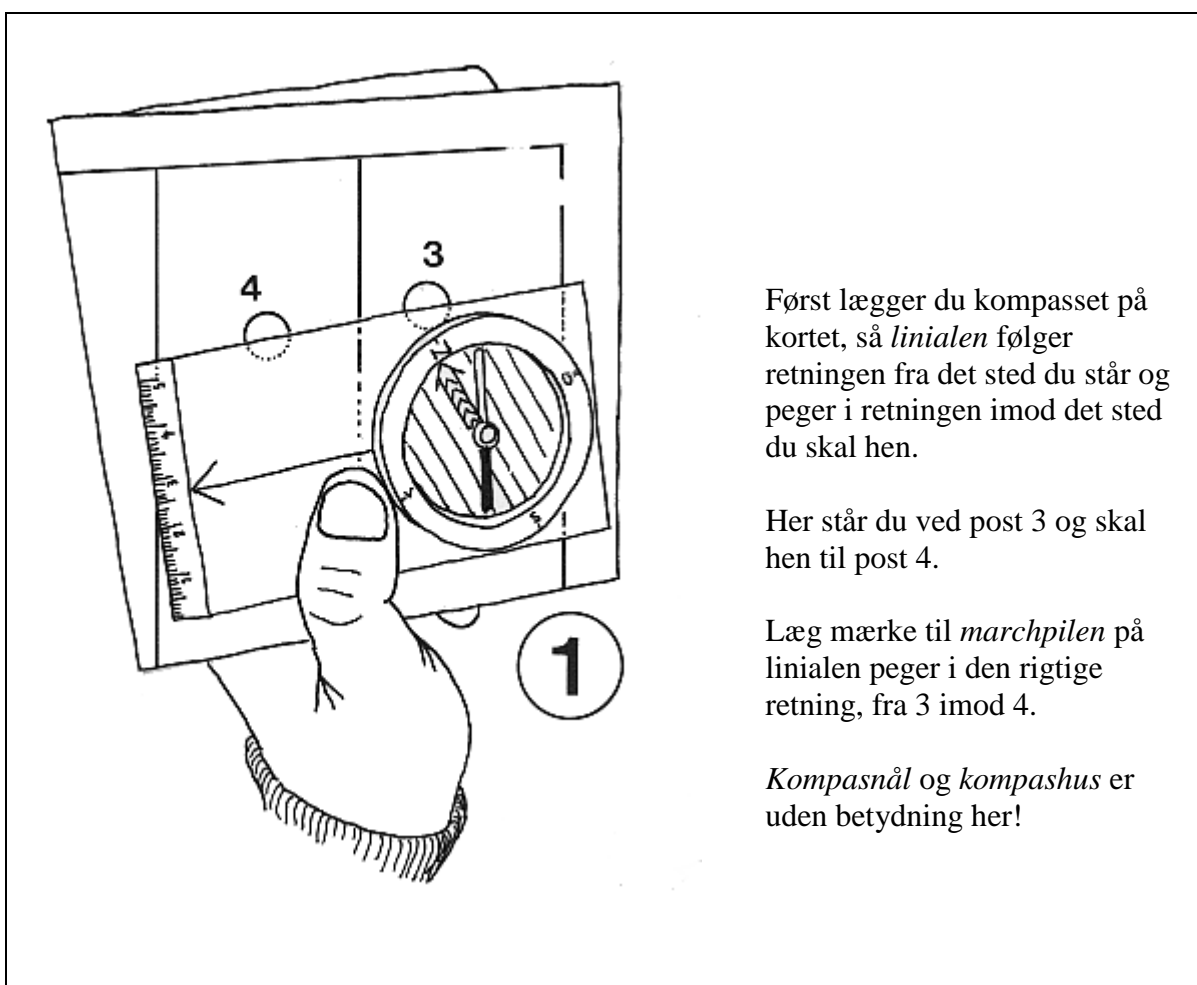
Sådan udtager du en kompasskurs

- Tekst og tegninger af Preben Schmidt

Tag dit kompas i hånden - Et kompas består af tre dele -

- en *linial* - med en *marchpil*,
- et *kompashus* - med en *nordpil* i bunden og
- en *kompassnål* - med en *rød ende*, som altid peger mod nord.

Tag et o-kort og lad os prøve at udtage en kompasretning fra kortet til terrænet.



Først lægger du kompasset på kortet, så *linialen* følger retningen fra det sted du står og peger i retningen imod det sted du skal hen.

Her står du ved post 3 og skal hen til post 4.

Læg mærke til *marchpilen* på linialen peger i den rigtige retning, fra 3 imod 4.

Kompassnål og *kompashus* er uden betydning her!

