

Ændringer af kortvisning ISSprom 2019-2

Nyt symbol for broer eller tunnelgennemgange: hjattænder – sorte trekanter

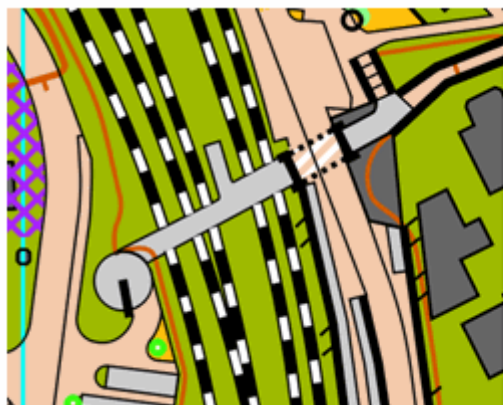


Farvel til broen – Symbolet for bro udgår



Eksempel på ændringen i tegning af en konstruktion flere niveauer:

ISSprom 2019



ISSprom 2019-2




Grænselinje for det nederste niveau som før



512.2 Underpass or tunnel symbol is used to define edges of the lower level area. Minimum is two dashes.

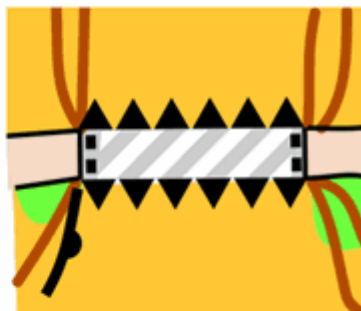
NYHED: "Luftbroer" viser underlaget nedenfor



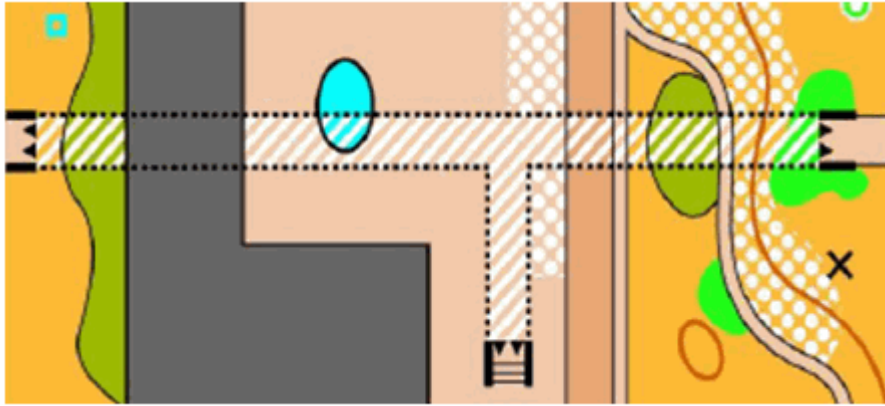
Strukturer på lavere niveau kan visualiseres med visning af f.eks. veje



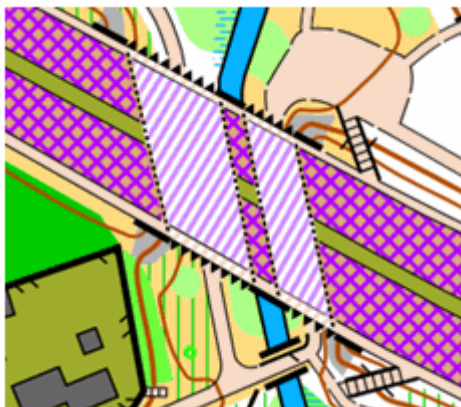
Andet niveau symbolet kan repræsenteres. Her med den brune haltags farve.



Forskellig skravering for struktur på øverste niveau / For bygninger kun grænselinje



Forskellige skraveringer til områder på øverste niveau – her det forbudte område.



Resumé

- Kombination af højtænderne, skraveringen og tunnelen indikerer et andet lavere niveau.
- Højtænderne markerer indgangen.
- Det skraverede område og andre objekter repræsenterer **altid det øverste niveau.**

NYHED: Igen 4. grønne niveau (mørkegrøn med sort komponent) for hække og skove, hvor passage er forbudt.