




## Indbydelse

**Til den 43. Grænsedyst i Kelstrup Plantage.  
Kr. Himmelfartsdag den 25. maj 2017.**

<b>Klassifikation</b>	3-stjernet C-løb. Grænsedysten er en venskabsmatch (landskamp) mellem Sønderjyske og Slesvig-Holstenske orienteringsklubber. Danske klubber der kan deltage i landskampen er OK Syd og OK-HTF. Løbet er samtidig et åbent C-løb for alle klubber.
<b>Løbsområde</b>	Kelstrup Plantage. Ca. 5 km nord for Kruså
<b>Arrangør</b>	OK Syd
<b>Stævnets hjemmeside</b>	<a href="http://oksyd.dk/arrangementer/arr2017/Graensedyst.html">http://oksyd.dk/arrangementer/arr2017/Graensedyst.html</a> Her findes indbydelse, startlister, instruktion, resultatlister og billeder.
<b>Parkering og mødested</b>	Parkering på mark ved stævnepladsen - eller i tilfælde af meget fugtigt vejr kantparkering på Stokkebrovej.
<b>Stævneplads</b>	Åbent areal i sydende af Kelstrup Plantage.
<b>Afstande</b>	Parkering - stævneplade: 50-800 meter Mål er på stævneplads Stævneplads - start: Ca. 500 meter. Følg afmærkning fra Stævneplads
<b>Kørsels vejledning</b>	Afkørsel 74 på E45 (nord fra). Kør ca. 2,5 km og drej til venstre af rute 170 (Aabenraavej). Følg rute 170 godt 2 km til Hold Bi kro, hvor der drejes til højre ad Stokkebrovej som følges ca. 1,2 km. Afmærkning til stævneplads på Stokkebrovej. GPS adresse: Hønsnapvej 17, 6340 Kruså GPS koordinator: <a href="https://www.google.com/maps/place/54.876939,9.451556">54.876939, 9.451556</a>
<b>Kort</b>	Kelstrup Plantage. 1:10.000, ækv. 2,5 m, revideret 2016 på baggrund af COWI's digitale grundmateriale. Kortet er printet på vand- og rivefast papir.
<b>Postdefinitioner</b>	IOF-symboler. Der udleveres løse postdefinitioner mod forevisning af forsvarlig fastgørelse. Postdefinitionerne er også trykt på kortet.




# OK Syd

## Orienteringsløb i Grænseegnen



<b>Stævnekontor</b>	<p>Stævnekontor med beregning og resultatformidling ligger på stævnepladsen ved siden af målteltet.</p> <p>Åben fra kl. 09.00. Dommer kan træffes ved henvendelse på stævnekontoret.</p>																					
<b>Terræn og løbsområde</b>	<p>Den vestlige del er overvejende nåletræ-plantage, mens den østlige er løvskov, med en hel del undervegetation.</p> <p>Skoven er let kuperet og en del af de mindre stier er bevokset med græs og kan være utydelige.</p> <p>Der løber en å øst/vest gennem skoven, den kan kun passeres ved de etablerede overgange som er på kortet.</p>																					
<b>Kontrolsystem</b>	<p>Der anvendes SI.</p> <p>Egen brik kan anvendes, når briknummeret angives ved tilmelding.</p> <p>Brikker kan lejes mod et gebyr på kr. 15</p> <p>Lejebrik udleveres ved fremkald i start.</p> <p>Alle brikker aflæses i mål og lejebrikker inddrages. Ikke afleverede lejebrikker afregnes med 500 kr.</p>																					
<b>Klasser og baner</b>	<table><tr><td>Bane 1:</td><td>7,5 km svær</td><td>H17-20, H21, H35-44, Åben1</td></tr><tr><td>Bane 2:</td><td>6,0 km svær</td><td>D17-20, D21, D35-44, H45-54, H55-64, Åben2</td></tr><tr><td>Bane 3:</td><td>4,5 km svær</td><td>D45-54, D55-64, H65-74, Åben3</td></tr><tr><td>Bane 4:</td><td>3,0 km svær</td><td>D65-, H75-, Åben4</td></tr><tr><td>Bane 5:</td><td>4,0 km mel.svær</td><td>D13-16, H13-16, Åben5</td></tr><tr><td>Bane 6:</td><td>3,0 km let</td><td>D-12, H-12, Åben6</td></tr><tr><td>Bane 7:</td><td>2,5 km begynder</td><td>D-10, H-10, Åben7</td></tr></table>	Bane 1:	7,5 km svær	H17-20, H21, H35-44, Åben1	Bane 2:	6,0 km svær	D17-20, D21, D35-44, H45-54, H55-64, Åben2	Bane 3:	4,5 km svær	D45-54, D55-64, H65-74, Åben3	Bane 4:	3,0 km svær	D65-, H75-, Åben4	Bane 5:	4,0 km mel.svær	D13-16, H13-16, Åben5	Bane 6:	3,0 km let	D-12, H-12, Åben6	Bane 7:	2,5 km begynder	D-10, H-10, Åben7
Bane 1:	7,5 km svær	H17-20, H21, H35-44, Åben1																				
Bane 2:	6,0 km svær	D17-20, D21, D35-44, H45-54, H55-64, Åben2																				
Bane 3:	4,5 km svær	D45-54, D55-64, H65-74, Åben3																				
Bane 4:	3,0 km svær	D65-, H75-, Åben4																				
Bane 5:	4,0 km mel.svær	D13-16, H13-16, Åben5																				
Bane 6:	3,0 km let	D-12, H-12, Åben6																				
Bane 7:	2,5 km begynder	D-10, H-10, Åben7																				
<b>Åbne baner</b>	<p>Der er fri tilmelding uden for konkurrencen på alle baner (Åben 1-7) hvis man ønsker at løbe en anden bane, end den man skulle løbe efter ovenstående bane/klasse inddeling.</p> <p>På løbsdagen tilbydes banerne Åben 1-7 mod et tillæg på kr. 20,-. Kontant betaling sker på stævnekontoret.</p>																					
<b>Landskamp pointsystem</b>	<p>I Grænsedysten benyttes dette pointsystem: D/H 21-34: 6-5-4-3-2-1 point, dog kun point til de første 3 løbere fra hvert land.</p> <p>Øvrige klasser: 4-3-2-1 point, dog kun til de første 2 løbere fra hvert land.</p> <p>Åbne baner: ingen point</p>																					
<b>Startafgift</b>	<p>D/H - 20 55 kr.</p> <p>D/H 21 - 80 kr.</p> <p>Indbetaling klubvis til OK Syd. Sydbank konto nr. 8010-7302525</p>																					




# OK Syd

## Orienteringsløb i Grænseegnen



<b>Tilmelding</b>	Tilmelding skal ske via O-service og klubvis, samt være godkendt af Klubadministrator senest fredag den 19. maj. SportIdent briknummer skal oplyses ved tilmelding.
<b>Eftertilmelding:</b>	Mulig via O-service indtil mandag d. 22. maj kl. 18:00 mod en ekstra startafgift på kr. 20,-. For udenlandske løbere kan dette ske pr. E-mail.
<b>Start</b>	Første start er kl. 10:00. Der er fremkald 4 minutter før start. På bane 7 er der fri starttid for tilmeldte løbere fra kl. 9.45 til slut på ordinær start. Løbere på bane 6 og 7 får løbskortet udleveret 2 min. før start og tilbydes starthjælp. Øvrige løbere får kortet i start øjeblikket.
<b>Max. tid</b>	2½ time. Løbere, der udgår skal melde sig i mål.
<b>Omklædning og bad</b>	Der er ikke adgang til omklædning og bad
<b>Ordensregler</b>	Ifølge DOF's reglement er tobaksrygning ikke tilladt på stævnepladsen eller i skoven.
<b>Toilet</b>	Der er toilet ved stævnepladsen.
<b>Kiosk</b>	Der forefindes velassorteret kiosk på stævnepladsen med rimelige priser.
<b>Væske</b>	Der er væskeposter på de længste baner. I mål er der saft og vand.
<b>Børnebaner</b>	Afmærket børnebane findes ved stævneplads. Deltagelse er gratis incl. lille præmie til børn under 13 år for gennemført bane. Tilmelding og start/mål findes ved stævnepladsen. Der kan startes fra klokken 9:45 til 12:30.
<b>Børnepasning</b>	Tilbydes ikke.
<b>Startlister</b>	På stævnets hjemmeside senest onsdag d. 24. Maj kl. 10:00
<b>Resultatformidling</b>	Løbende på stævnepladsen og via O-service på stævnets hjemmeside snarest efter løbet.



# OK Syd

## Orienteringsløb i Grænseegnen



<b>Præmier</b>	<p>Der er et stykke kage og en kop kaffe eller te til alle efter løbet - som præmie for indsatsen.</p> <p>Derudover er der præmier til alle klassevindere - åbne baner undtaget. Dette gælder hele løbets resultat - ikke kun de klubber der deltager i landskampen.</p> <p>I ungdomsklasserne til og H/D-16 er der desuden præmier til 2. og 3. pladsen.</p> <p>I landskampen uddeles grænsepokalen (vandrepokal) til den bedste klub fra det bedste land.</p>
<b>Stævneleder</b>	<p>Michael Termansen OK Syd.</p> <ul style="list-style-type: none"><li>• Tlf. 5151-2817. Email: termansen5@bbsyd.dk</li></ul> <p>Finn Hove OK Syd</p> <ul style="list-style-type: none"><li>• Tlf. 30 86 30 46. Email: finn.hove@live.dk</li></ul>
<b>Stævne- og banekontrol</b>	Mogens Thomsen, OK Syd
<b>Banelægger</b>	Ove Petersen, OK Syd
<b>Dommer</b>	Jon Matthiesen, OK Syd



## Særlig indbydelse til at diskutere Grænsedystens fremtid:

Efter præmieoverrækkelsen inviterer OK Syd til en åben diskussion af Grænsedystens fremtid.

Oprindeligt var grænsedysten en ligeværdig dyst mellem de sønderjyske klubber, som der dengang var flere af - og nord tyske klubber, som kunne stille lige så mange løbere som de danske klubber.

I dag må vi erkende, at der er kun to klubber, der repræsenterer Sønderjylland - og at antallet af tyske løbere er konstant dalende over årene.

Der er derfor ikke længere tale om en fair landskamp, og det samlede deltagerantal er faldet til et niveau, som gør at løbet kun lige balancerer økonomisk.

Derfor:

- Skal vi **fortsætte** med dette særdeles hyggelige koncept, hvor danske og tyske klubber trods alt møder hinanden?
- Eller: Skal vi **ændre konceptet** og forsøge at oprette et mere åbent løb, som stadig er i Grænsedystens ånd med deltagere på tværs af grænsen, men med præmier til klasse vindere uanset klub - og måske som et løb over to dage eller....?

Alle er velkomne til at deltage.

OK Syd byder på kaffe/te og kage til alle der deltager, så længe kiosken kan levere.

Vel mødt.

**OK Syd**