

1
2
3
4
5
6
7
8
9
10
11
12
13
14
15



DIF

COWI




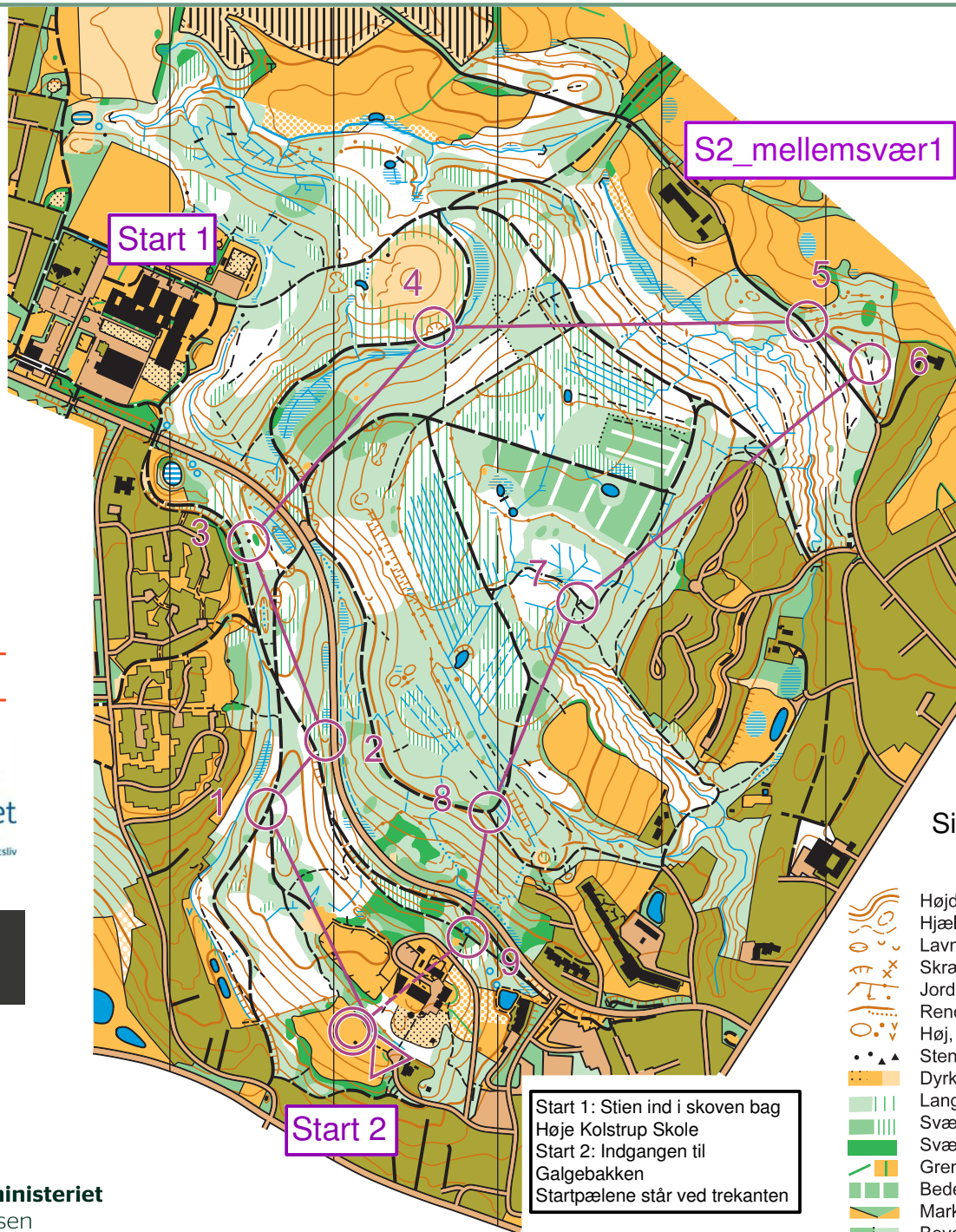
Støttet med udlodningsmidler til friluftsliv



Dansk Orienterings-Forbund



Miljø- og
 Fødevareministeriet
 Naturstyrelsen

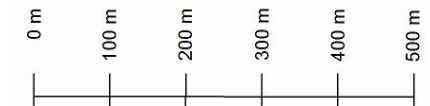


Aabenraa

Nørreskov

Orienteringskort udgivet af
 OK Syd 2016

1:10000 Ækvidistance 5m



Signaturforklaring

- | | | | |
|--|------------------|--|-------------------|
| | Asfaltvej | | God skovvej |
| | Grusvej | | God Sti, Skovvej |
| | God Sti, Skovvej | | Sti, Utydelig Sti |
| | Højt Hegn | | Passabelt hegn |
| | Bygning | | Ruin, Mur |
| | Bebyggelse, Have | | Indhegning |
| | Indhegning | | Parkeringsareal |
| | Sø | | Bred grøft, Å |
| | Bred grøft, Å | | Grøft, Bro |
| | Grøft, Bro | | Lille Grøft |
| | Lille Grøft | | Smal Mose |
| | Smal Mose | | Impassabel Mose |
| | Impassabel Mose | | Mose, Lille Mose |
| | Mose, Lille Mose | | Blød bund |
| | Blød bund | | Brønd, Vandhul |
| | Brønd, Vandhul | | |

Start 1: Stien ind i skoven bag
 Høje Kolstrup Skole
 Start 2: Indgangen til
 Galgebakken
 Startpælene står ved trekanten

Regnosceret og tegnet af Bent Petersen

© Copyright OK Syd